


Skýringaruppráttur, mkv. 1:1000

SKÝRINGAR

- Skýringarmörk
- Skýringarmörk felld úr glídi
- Núverandi byggingar
- Byggingar sem má / á að fjarlægja
- Lagnastökkur
- Rampur í bílajakallara
- Gangstétt
- Gata
- Göngustígur
- Göngugata
- Göngu- og hjólastígur
- Hjólastað, staðsetning leiðbeinandi
- Bílastaði - fjöldi
- Umferðamiðstöð / langferðabílar
- Gangbraut með traðahindrun
- Aktar gangstígur
- Upplyst og hraðaleikandi gatnamót
- Bensín / olíudala
- Sameiginlegt leiksvæði fyrir Kaupvang 20 og Sölvang 2-6
- Leiksvæði, gremdarvöflur í bæjarlandi
- Samkomusvæði til sérstakar nota
- Tjaldsvæði
- Gróður, til viðmununar
- Gróður, leiðbeinandi
- Mön
- R
- Spennistöð-Rank
- 30 m Veghelgunarsvæði
- Nýjar byggingar, hallandi þök
- Nýjar byggingar, flatt þak með gróðurþekju
- Nýjar byggingar, flatt þak með mól / hellur



Sjónásar á þrívíddarmyndir



Yfirbragð byggðar horft í átt að Hömrum



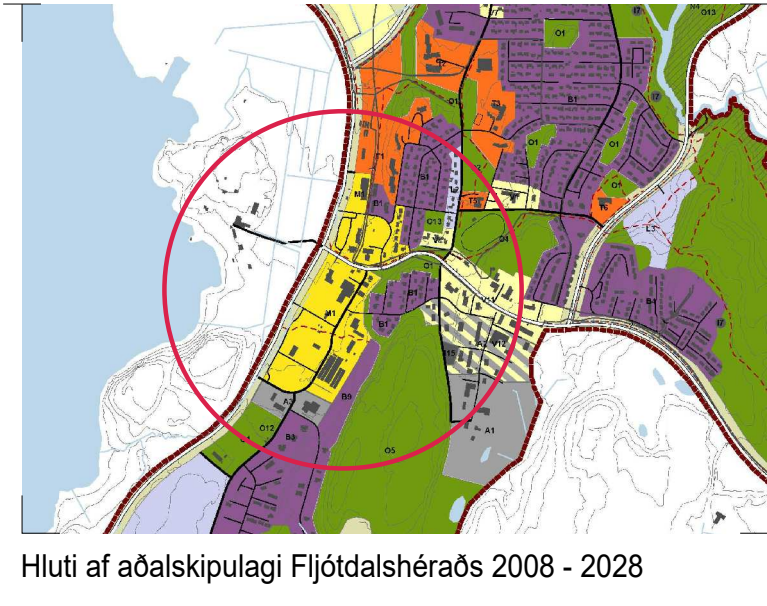
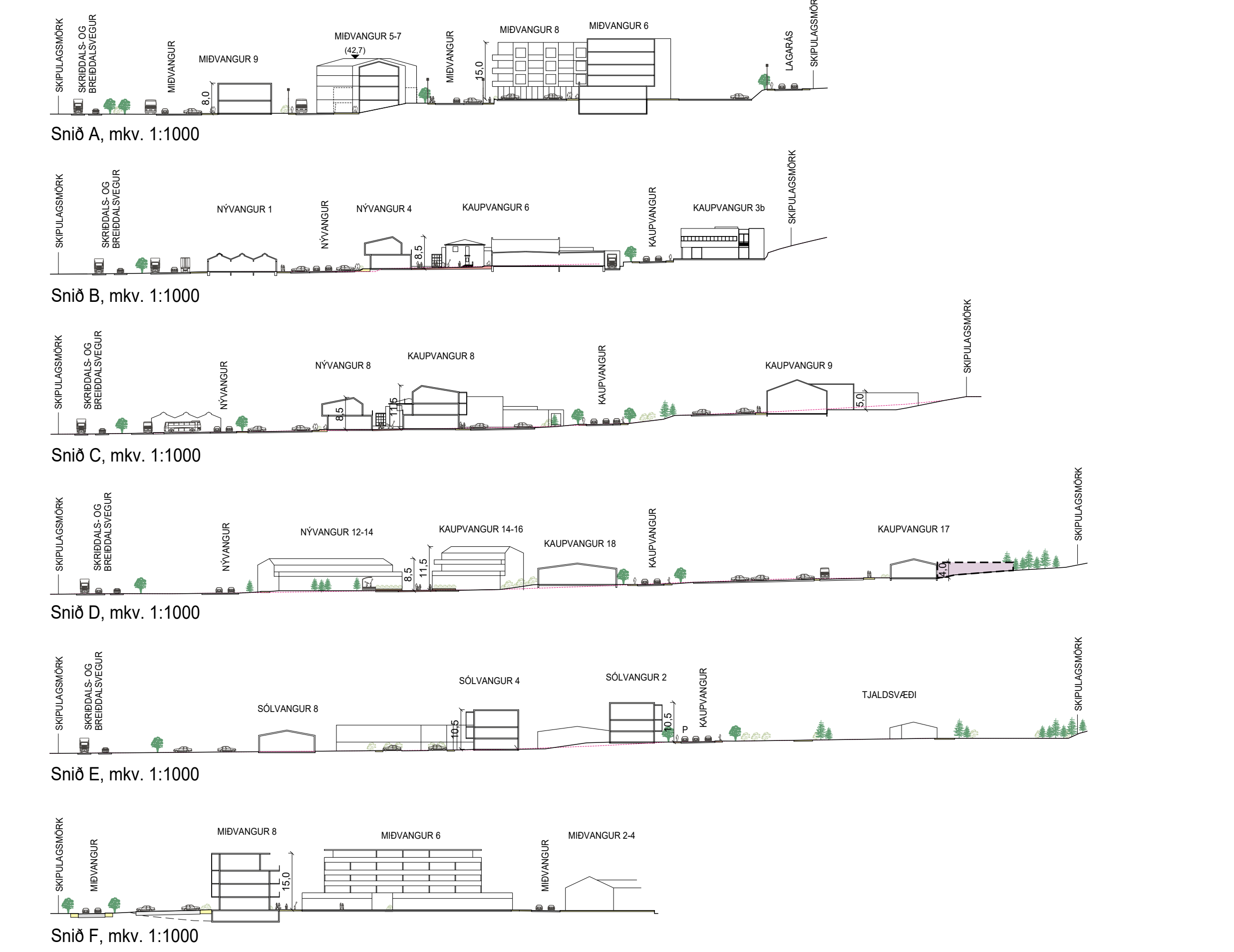
Yfirbragð byggðar horft til austurs



Horft til suðurs eftir Göngugötu



Yfirbragð byggðar horft til norðaustur í átt að samkomusvæði



Hluti af aðalskipulagi Fjöldalshéraðs 2008 - 2028

05.05.2021 Breytt í samræmi við umsögn skipulagsfulltrúa til Skipulagsstofnunar, uppdættir og skilmálar voru uppfærð.



Deiliskipulagsbreyting
Miðbær Egilsstaða
Deiliskipulagsuppráttur

Svæðisráðgjafi: Múlabing
Áfangi: Deiliskipulag
Málavæði: 1:1000, A0
Stærðir: 15-245
Dagsetning: 03.05.2021
Tilgangur: 2 af 2



Héppavegi 152 • 104 Reykjavík • S-11 2060 • www.arkis.is • arkis@arkis.is